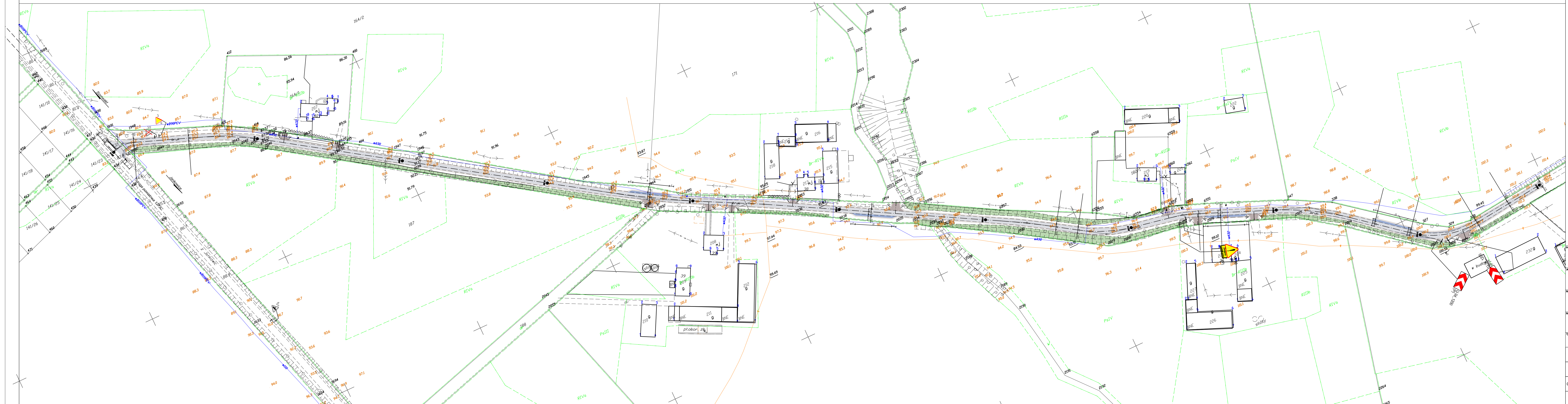


SKALA 1:1000




**LEGENDA**


**NAMERZOWNE**

- jezdnie asfaltowe (nakładka)
- jezdnie asfaltowe (poszerzenia)
- mijanki asfaltowe
- zjazdy asfaltowe
- pobocze utwardzone kruszywem niezwiązane 0/31,5
- oczyszczenie i regulacja rowów
- granica pasa drogowego

**STAŁA ORGANIZACJA RUCHU**

- A-30 (P) Znaki drogowe pionowe projektowane
- A-7 (U) Znaki drogowe pionowe istniejące do likwidacji
- A-6b (I) Znaki drogowe pionowe istniejące
- P-13 (P) Znaki drogowe poziome projektowane

**Projektant:**  **Kulczyk Projekt**  
Miasto i Gmina Łasin  
ul. Radzyńska 2, 86-320 Łasin

**Adresat projektu:**  **Kulczyk Projekt**  
Kulczyk Projekt, Łukasz Kulczyk  
ul. Koszarny Gdynskich 27/42, 86-300 Grudziądz  
tel. 500 46 16 59, e-mail: biuro@kulczykprojekt.pl

**Nazwa i adres obiektu:** **Przebudowa drogi gminnej nr 41306C (dz. 183) obręb Szywno - etap 1**

**Nazwa opracowania:** **Projekt budowlano-wykonawczy**

Tytuł rysunku: <b>Projekt stałej organizacji ruchu</b>				Skala: <b>DROGOWA</b>
Funkcja	Imię i nazwisko	Specjalność	Podpis	Skala: <b>1:1000</b>
				Stadium: <b>PBW</b>
Opracowujący	inż. Łukasz Kulczyk			Data: <b>26.11.2016</b>
				Nr rysunku: <b>D-2</b>